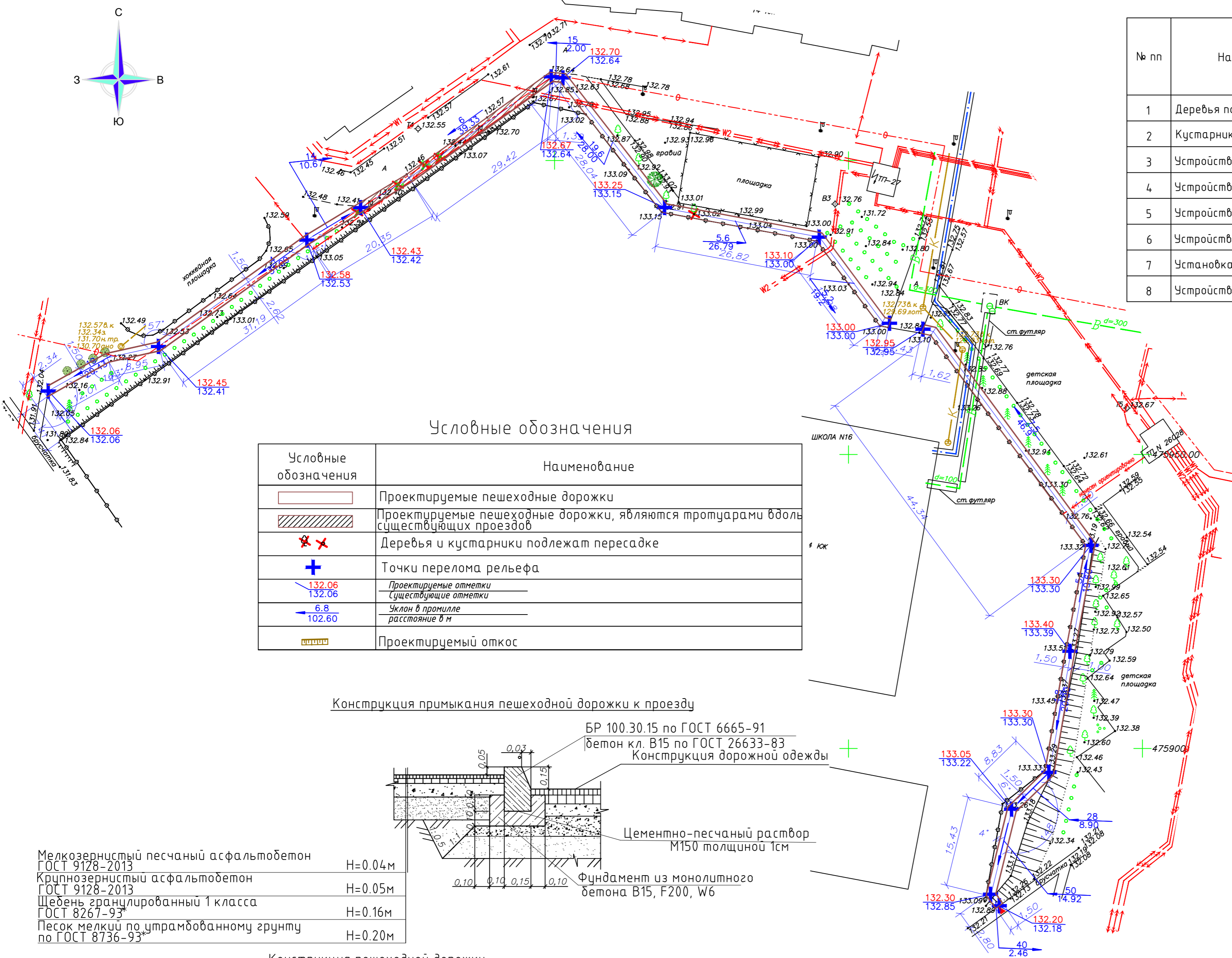


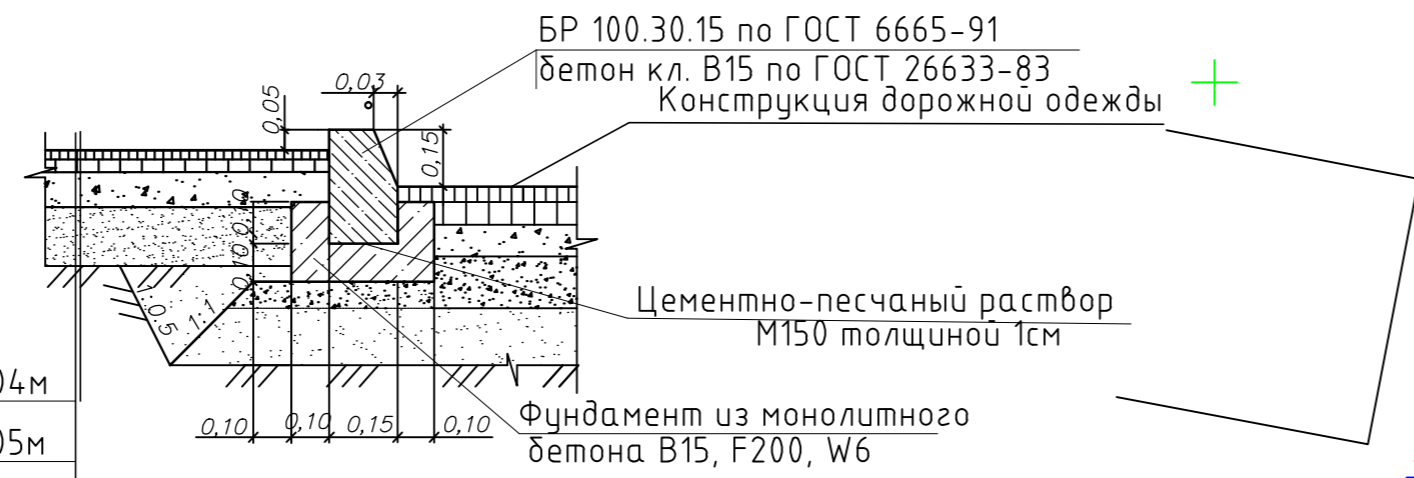
№ пп	Наименование работ	Ед.	Количество	Примечание
1	Деревья подлежащие пересадке	шт.	1	
2	Кустарник подлежащий пересадке	шт.	4	
3	Устройство асфальто-бетонного покрытия тротуаров	м ²	435	
4	Устройство основания из песка	м ³	87	
5	Устройство основания из щебня	м ³	69,6	
6	Устройство корыта	м ³	195,8	
7	Установка бетонного бортового камня БР 100.20.8	м.п.	602	
8	Устройство газона	м ²	564	



Условные обозначения

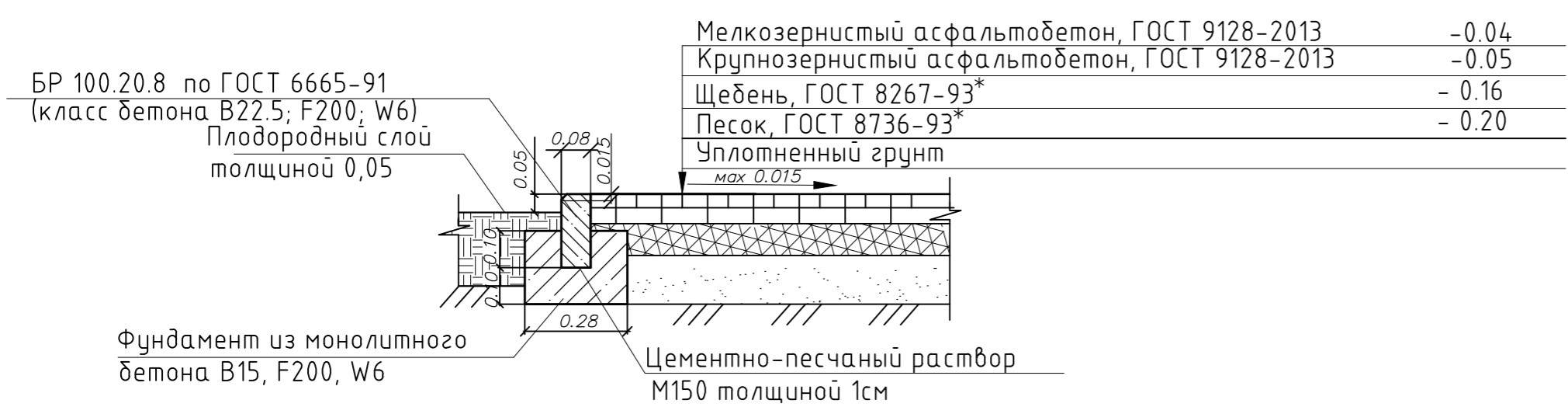
Условные обозначения	Наименование
	Проектируемые пешеходные дорожки
	Проектируемые пешеходные дорожки, являются тротуарами вдоль существующих проездов
	Деревья и кустарники подлежат пересадке
	Точки перелома рельефа
	Проектируемые отметки Существующие отметки
	Уклон в промилле расстояние в м
	Проектируемый откос

Конструкция примыкания пешеходной дорожки к проезду



Мелкозернистый песчаный асфальтобетон ГОСТ 9128-2013	H=0.04м
Крупнозернистый асфальтобетон ГОСТ 9128-2013	H=0.05м
Щебень гранулированный 1 класса ГОСТ 8267-93*	H=0.16м
Песок мелкий по утрамбованному грунту по ГОСТ 8736-93*	H=0.20м

Конструкция пешеходной дорожки



1) Система высот: Балтийская, система координат: МСК-50.

Заказчик: Администрация г. Красногорск		Шифр 15.15-ПЗУ	
г. Красногорск, мкр. Пашвинская пойма Красногорский район, Московской области			
Изм.	Кол.уч.	Лист	№ док.
Разраб.	Бакланова	Степина	Степина
ГАП	Степина	Степина	Степина
Пешеходная дорожка вдоль периметра СОШ №16		Стадия	Лист
		П	3
План организации рельефа. М1:500		000 "Градостроительное проектирование"	
Н.контроль	Степин	Степин	